




SO 12-32-04

641

1090/8

668/20

KATASTRÁLNÍ MAPA
VNITŘNÍ KRESBA
HRANICE DRÁHY - POZEMEK SŽ
HRANICE DRÁHY - POZEMEK ČD

Jiná ověření:		Paré:	
Orientační schéma:		Razítko oprávněné osoby:	
		Podpis: Datum:	
Revize:	Datum:	Popis:	Kontroloval:
000	15.05.2024	Definitivní odevzdání dokumentace	Ing. Daniela Šímkovičová
Stavebník/Investor:		Správa železnic, státní organizace	
Adresa:		Dlážděná 1003/7, 110 00 Praha 1	
Zástupce investora:		Stavební správa východ	
Adresa:		Nerudova 773/1, 779 00 Olomouc	
		 SPRÁVA ŽELEZNIC	
Zhotovitel díla:		SUDOP BRNO, spol. s r.o.	
Adresa:		Kounicova 26, 602 00 Brno	
Kontakt:		T: +420 972 625 804 E: sudop@sudop-brno.cz	
		 SUDOP BRNO	
Zhotovitel části/objektu:		SUDOP BRNO, spol. s r.o.	
Adresa:		Kounicova 26, 602 00 Brno	
Kontakt:		T: +420 972 625 804 E: sudop@sudop-brno.cz	
		 SUDOP BRNO	
Hlavní projektant (HIP):		Ing. Radoslav Molák	Specialista: Ing. Daniela Šímkovičová
Název stavby/akce:		Zvýšení disponibility výkonu TNS Nedakonice v systému AC 25 kV	
		Označení investora: S62200055	
		Zakázka: 23070-0	
Název části:		Potrubní vedení kanalizace, plynovod, vodovod	
		Označení části: D.2.1.	
Název objektu/díleč části:		TNS Nedakonice, rušení studny kopané na p.č.1090/7	
		Označení objektu/komplexu: SO 12-32-0	
Název přílohy:		Situace	
Název díleč části přílohy:		Situace rušené studny kopané - KN	
Odpovědný projektant:		Zpracovatel přílohy:	Měřítko: 1:500
Ing. Daniela Šímkovičová		Ing. Daniela Šímkovičová	Formáty: 2 x A4
Kraj:		Katastrální území:	TUDU:
Zlínský, Jihomoravský		viz. příloha A.	viz. příloha A.
Označení investora:		Stupeň dokumentace: Část:	Objekt:
S 6 2 2 0 0 0 5 5 1		- D U S L - D 2 1 0 6	- S O 1 2 3 2 0 4 - X X
Příloha:		Revize:	
- 2 - 1 0 2		- 0 0	